


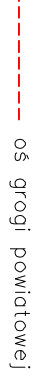
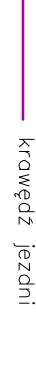
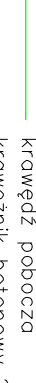
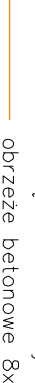
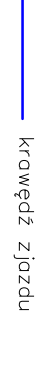


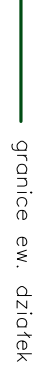

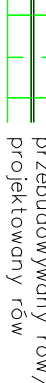







LEGENDA:

Branża organizacja ruchu:

-  Znaki pionowe projektowane
-  Znaki pionowe istniejące
-  Znaki poziome projektowane
- Branża drogowa:**
  -  oś grozi powiatowej
  -  krawężel jezdni
  -  krawężel pobocza
  -  krawężnik betonowy 20x30x100cm
  -  obrzeże betonowe 8x30x100cm
  -  krawężel zjazdu
  -  istniejący przepust skrzynkowy
  -  granice ew. działek
  -  numery ew. działek
  -  przebudowywany rów / projektowany rów
  -  projektowana studnia ø1200
  -  projektowany przepust
  -  projektowany ściek korytkowy szer. 50 cm
  -  bariera ochronna
  -  bariera U-12a

Jednostka projektowa:

Starostwo Powiatowe w Górzcu

Opis: **Przebudowa drogi powiatowej Skudów - Wilczogóra**

Nazwa projektu:		Skala:		Nr rys. 2	
Stoła organizacja ruchu		1:500		Data: 09.2013	
Branża:		Projektant:		Podpis:	
Drogowo		mgr inż. K. Bieganski		MAZ/0143/P000/12	
Stadum:		Stoła organizacja ruchu		Arkusze: 7/7	
Uprawnienie:		Podpis:			